






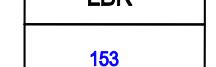




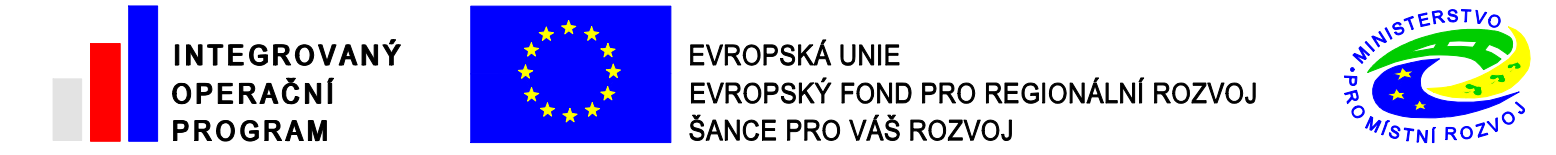
OZNAČENÍ VPS, VPO	ID NÁVRHOVÉ PLOCHY S ROZDÍLNÝM ZPŮSOBEM VYUŽITÍ	VYVLASTNĚNÍ	PŘEDKUPNÍ PRÁVO	OZNAČENÍ VPS, VPO DLE ZÚR, ZK
PK 13 (ZÚR)	1	+	+	PK 13
PK 13 (ZÚR)	4	+	+	PK 13
PK 13 (ZÚR)	9	+	+	PK 13
DS2	24	+	+	
DS1	45	+	+	
DS1	47	+	+	
TV1	137	+	-	
TV1	138	+	-	
TV2	139	+	-	
TV2	140	+	-	
TV2	141	+	-	
TV2	142	+	-	
TV3	143	+	-	
TV5	144	+	-	
TV2	145	+	-	
TE1	119	+	-	
TE1	119	+	-	
PU 21 (ZÚR)	153	+	-	PU 21
LBC6	148	+	-	
LBC8	149	+	-	
LBC9	150	+	-	
LBC9	151	+	-	
LBC8	150	+	-	
LBC8	151	+	-	
LBC7	153	+	-	
LBC7	154	+	-	
LBC7	155	+	-	
LBC12	156	+	-	
LBC12	157	+	-	
LBC10	161	+	-	
LBC10	162	+	-	
LBC10	163	+	-	
LBC10	164	+	-	
LBC10	165	+	-	
LBC12	166	+	-	
LBC12	167	+	-	
LBC12	168	+	-	
LBC12	169	+	-	
LBC12	170	+	-	
LBC13	171	+	-	
LBC14	172	+	-	
LBC14	173	+	-	
PZ1	30	-	+	
PZ2	17	-	+	
PV1	34	-	+	
PV3	82	-	+	
PV4	86	-	+	
PV5	88	-	+	
PV6	61	-	+	
PV7	63	-	+	
PV8	68	-	+	
PV9	71	-	+	
PV10	78	-	+	
PV11	85	-	+	

VEŘEJNÁ PROSPĚŠNOST A PRÁVO VYVLASTNĚNÍ PRO STAVBY A OPATŘENÍ S OZNAČENÍM (ZÚR) VYPLÝVÁ ZE ZÚR ZK

LEGENDA

-  HRANICE KATASTRÁLNÍHO ÚZEMÍ - REŠENÉ ÚZEMÍ
-  PARCELNÍ KRESBA
-  VNITŘNÍ KRESBA PARCEL
-  PLOCHY A KORIDORY S MOŽNOSTÍ VYVLASTNĚNÍ
-  PLOCHY A KORIDORY S MOŽNOSTÍ UPLATNĚNÍ PŘEDKUPNÍHO PRÁVA
-  VEŘEJNĚ PROSPĚŠNÉ STAVBY (VPS)
-  VEŘEJNĚ PROSPĚŠNÁ OPATŘENÍ (VPO)
-  VEŘEJNÁ PROSTRANSTVÍ (VPS)
-  OZNAČENÍ VPS, VPO
-  ID NÁVRHOVÉ PLOCHY S ROZDÍLNÝM ZPŮSOBEM VYUŽITÍ

ZÁZNAM O ÚČINNOSTI	
Šprávní orgán, který územní plán vydal:	
Datum nabytí účinnosti:	
Požtovatel:	
Jméno a příjmení:	
Funkce:	
Podpis:	
<small>(oprávněná úřední osoba pořizovatele)</small>	<small>(otisk úředního razítka)</small>



Hlavní projektant: Ing. arch. M. Šišingr	Ved. proj. specialista-doprava: Ing. Rákos	s-projekt plus a.s. projektová a inženýrská činnost Iř. Tomáše Bati 508 762 73 Zlín tel.: 57 7594 111 e-mail: atelier@s-projekt.cz
Projektant - urbanista: Ing. arch. M. Antolová	Ved. proj. specialista-elektro: V. Hofman	
Ved. proj. specialista-inženýrské síťi: Ing. Matějka	Digitalní zpracování: E. Přízevová	Vedoucí atelieru: Ing. arch. M. Šišingr
Požtovatel: MĚÚ VSETÍN, ODBOR ÚP, SR a D	Kontroloval: Ing. arch. M. Šišingr	MIP atelieru: Z. Machala
NÁVRH ÚZEMNÍHO PLÁNU LIPTÁL		formát: A4
VÝKRES VEŘEJNĚ PROSPĚŠNÝCH STAVEB A OPATŘENÍ		číslo zakázky: 03 - 3661 - 022
MÁPOVÝ PODKLAD: © ÚKM ZK - POLOHOVÝ INFORMATIVNÍHO CHARAKTERU ODVOZEN Z KATASTRÁLNÍ MÁPY		stupeň dokumentace: ÚPD
		datum: říjen 2013
		máštvo: 1:5 000
		č. výkresu: 1.3.b

