

**Odbor životního prostředí a zemědělství**  
oddělení ochrany přírody a krajiny

Dle rozdělovníku

Datum	Oprávněná úřední osoba	Číslo jednací	Spisová značka
18. února 2013	Ing. Kateřina Novotná	KUZL 10521/2013	KUSP 10521/2013 ŽPZE-KN

**Oznámení o předložení návrhu na vyhlášení zvláště chráněného území – Přírodní památka Štola Sintrová a jeho ochranného pásma a oznámení o možnosti seznámit se s návrhem plánu péče pro toto území**

### Část I

#### Oznámení návrhu na vyhlášení Přírodní památky Štola Sintrová a jeho ochranného pásma

Krajský úřad Zlínského kraje, odbor životního prostředí a zemědělství, jako orgán ochrany přírody příslušný podle § 77a odst. 4, písm. g) zákona č. 114/1992 Sb., o ochraně přírody a krajiny, v platném znění (dále jen zákon), oznamuje v souladu s § 40 odst. 2 zákona návrh na vyhlášení zvláště chráněného území.

Navrhované území ponese název „Štola Sintrová“ a bude vyhlášeno v kategorii přírodní památka ve smyslu ustanovení § 36 zákona a § 45c odst. 4. a v souladu s nařízením vlády č. 132/2005 Sb. ve znění pozdějších předpisů, kterým se stanoví národní seznam evropsky významných lokalit.

**Předmětem ochrany** navrhované přírodní památky je ochrana druhu vrápenec malý (*Rhinolophus hipposideros*) - evropsky významný druh.

Navrhovaná Přírodní památka „Štola Sintrová“ (dále jen přírodní památka) se nachází na území Zlínského kraje, v okrese Vsetín, na pozemku KN (evidence katastru nemovitostí) parcelní číslo 2099/5 - část v katastrálním území **Liptál** 684767.

Číslo parcely podle KN	Číslo parcely podle PK nebo jiných evidencí	Druh pozemku podle KN	Způsob využití pozemku podle KN	Číslo listu vlastnictví	Výměra parcely celková podle KN (m <sup>2</sup> )	Výměra parcely v PP (m <sup>2</sup> )
2099/5	-	ostatní plocha	neplodná půda	458	6379	498
<b>Celkem</b>					<b>6379</b>	<b>498</b>

Předpokládaná výměra navrhované přírodní památky je **0,0498 ha** (výměra stanovena odhadem v GIS). Vymezení hranic přírodní památky je zakresleno v kopii katastrální mapy, která je obsažena v příloze.

Cílem ochrany zvláště chráněného území je:

- zachování příznivého stavu biotopu pro udržení a posílení populace vrápence malého (*Rhinolophus hipposideros*)

**Základní ochranné podmínky** v přírodních památkách jsou vymezeny v § 36 odst. 2 zákona:

- změna nebo poškozování přírodní památky nebo její jiné hospodářské využívání vedoucí k jejímu poškození jsou zakázány. Za poškození se považují takové zásahy a činnosti, v jejichž důsledku by mohlo dojít k zániku nebo negativní změně předmětu ochrany.

Podle § 44 odst. 3 zákona o ochraně přírody budou nařízením Zlínského kraje stanoveny **blíže ochranné podmínky** přírodní památky, které lze vykonávat pouze se souhlasem orgánu ochrany přírody, a to:

- vstupovat do podzemních prostor, mimo monitoringu netopýrů odbornými pracovníky pověřenými Krajským úřadem Zlínského kraje,
- provádět zásahy na lokalitě v období přítomnosti netopýrů, tj. od září do května, mimo odstraňování náletu před vstupem, oprav zabezpečení vstupního otvoru a lesnického hospodaření,
- provádět jakoukoliv činnost v podzemí, zejména průzkumné a zabezpečovací práce,
- ukládat a přemísťovat materiál, včetně nerostného.

### Odůvodnění návrhu

Vyhlášení uvedeného zvláště chráněného území je prováděno v rámci zřizování územní ochrany evropsky významné lokality Štola Sintrová, kód CZ0723759 jako součásti soustavy chráněných území Natura 2000 v České republice. Vyhlásovací proces byl zahájen na základě ustanovení § 45c odst. 4 zákona o ochraně přírody, ve kterém je zakotveno, že k zajištění udržení příznivého stavu evropských stanovišť nebo stanovišť evropsky významných druhů, které jsou předmětem ochrany evropsky významných lokalit, lze území evropsky významných lokalit nebo jejich částí vyhlásit za zvláště chráněná území. V daném případě jde o vyhlášení zvláště chráněného území v kategorii přírodní památka s předmětem ochrany, který je v souladu s nařízením vlády č. 132/2005 Sb. ve znění pozdějších předpisů na území stejnojmenné Evropsky významné lokality Štola Sintrová, zařazené do národního seznamu evropsky významných lokalit. Vrápenec malý (*Rhinolophus hipposideros*) je zařazen mezi druhy živočichů v souladu s Přílohou č. 2 k vyhlášce č. 166/2005 Sb. jako druh v zájmu Evropského společenství, jehož ochrana vyžaduje vyhlášení zvláštních oblastí ochrany.

Lokalita je bývalou štolou na těžbu břidlice, která se nachází asi 1 km SZ od středu obce Liptál, 8 km JZ od Vsetína a 9,2 Km SSV od Vizovic. Nadmořská výška činí 465 m. n. m.

Na území navrhované přírodní památky byl zjištěn výskyt zvláště chráněných druhů dle Přílohy č. III vyhlášky Ministerstva životního prostředí č. 395/1992 Sb., kterou se provádějí některá ustanovení zákona. V kategorii kriticky ohrožený druh se vyskytuje např. vrápenec malý (*Rhinolophus hipposideros*), netopýr velký (*Myotis myotis*) a netopýr brvitý (*Myotis emarginatus*). Ze silně ohrožených druhů živočichů např. netopýr vousatý (*Myotis mystacinus*), netopýr ušatý (*Plecotus auritus*), netopýr Brandtův (*Myotis brandtii*), netopýr vodní (*Myotis daubentonii*) a mlok skvrnitý (*Salamandra salamandra*).

Předmětem ochrany v navrhované přírodní památce je vrápenec malý (*Rhinolophus hipposideros*). Základ péče o tento druh spočívá v zachování příznivého stavu biotopu pro udržení a posílení populace vrápence malého.

Od roku 1994 probíhá na lokalitě monitoring a početnost druhu vrápence malého (*Rhinolophus hipposideros*) je odhadována v posledních letech na 150 jedinců.

### Ochranné pásmo

Pro Přírodní památku Štola Sintrová bude dle § 37 odst. 1 zákona o ochraně přírody vyhlášené specifické ochranné pásmo nacházející se na území Zlínského kraje, v okrese Vsetín, na pozemku KN (evidence katastru nemovitostí) parcelní číslo 2099/5 – část a 2100 - část v katastrálním území **Liptál** 684767.

Číslo parcely podle KN	Číslo parcely podle PK nebo jiných evidencí	Druh pozemku podle KN	Způsob využití pozemku podle KN	Číslo listu vlastnictví	Výměra parcely celková podle KN (m <sup>2</sup> )	Výměra parcely v OP (m <sup>2</sup> )
2099/5	-	ostatní plocha	neplodná půda	458	6376	1939
2100	-	orná půda		458	2164	547
<b>Celkem</b>					<b>8540</b>	<b>2486</b>

Předpokládaná orientační výměra ochranného pásma je **0,2486 ha** (výměra stanovena odhadem v GIS). Vymezení hranic ochranného pásma je zakresleno v kopii katastrální mapy, která je obsažena v příloze. Hranice ochranného pásma probíhá ve vzdálenosti 15 m od Přírodní památky Štola Sintrová.

Na území ochranného pásma budou vázány na souhlas orgánu ochrany přírody činnosti dle ustanovení § 37 odst. 2 zákona zejména stavební činnosti. Žádná další omezení nebudou stanovena.

Důvodem k vyhlášení specifického ochranného pásma je potřeba zabezpečit přírodní památku před rušivými vlivy z okolí.

S úplným zněním Návrhu na vyhlášení zvláště chráněného území – Přírodní památka Štola Sintrová je možné se seznámit a nahlédnout do něj na Obecním úřadě Liptál. Dále na odboru životního prostředí a zemědělství Krajského úřadu Zlínského kraje, tř. Tomáše Bati 21, 11. patro, dveře č. 1133 vždy v úřední dny pondělí, středa od 8 do 16 h, příp. v jiném termínu po předchozí telefonické domluvě (tel. 577 043 358, Ing. Kateřina Novotná) a na webových stránkách krajského úřadu [www.kr-zlinsky.cz](http://www.kr-zlinsky.cz), v oblasti životního prostředí.

Podle § 40 odst. 2 a 4 zákona o ochraně přírody, mohou dotčené obce a kraje uplatnit písemné námítky k předloženému oznámení návrhu ve lhůtě 90 dnů od obdržení návrhu a vlastníci nemovitostí dotčených navrhovanou ochranou ve lhůtě 90 dnů od doručení písemného oznámení o předložení návrhu. Dotčené orgány státní správy se mohou k předloženému návrhu vyjádřit nejpozději do 30 dnů od jejich předložení. Námítky proti návrhu se podávají u Krajského úřadu Zlínského kraje, odboru životního prostředí a zemědělství, tř. Tomáše Bati 21, 761 90 Zlín. K námítkám po uvedené lhůtě se nepřihlíží. Vlastník je oprávněn uplatnit námítky jen proti takovému navrženému způsobu nebo rozsahu ochrany, jímž by byl dotčen ve výkonu svých práv nebo povinností. Orgán ochrany přírody rozhodne o došlých námítkách do 60 dnů od uplynutí lhůty pro uplatnění námitek. Rozhodnutí o námítkách obdrží osoby, které námítky podaly. Pokud námítky nebudou uplatněny, má se za to, že dotčený subjekt s předloženým návrhem souhlasí.

Žádáme Obec Liptál o zveřejnění tohoto oznámení na úřední desce po dobu 15 dnů bezprostředně do 5 dnů od jeho obdržení a následné zaslání zpět s potvrzeným datem vyvěšení a sejmutí. Toto oznámení bude vyvěšeno i na úřední desce Krajského úřadu Zlínského kraje, a to jak v písemné, tak i elektronické podobě.

**Po vypořádání připomínek bude zvláště chráněné území Štola Sintrová vyhlášeno nařízením kraje, které bude zveřejněno ve Věstníku právních předpisů kraje. Věstník je přístupný na krajském**

úřadu, na obecních úřadech v kraji, na Ministerstvu vnitra a současně je zveřejněn na webových stránkách Zlínského kraje.

## Část II


### Oznámení o možnosti seznámit se s návrhem plánu péče o Přírodní památku Štola Sintrová


Krajský úřad Zlínského kraje, odbor životního prostředí a zemědělství, jako orgán ochrany přírody příslušný podle § 77a, odst. 4, písm. e) zákona č. 114/1992 Sb., o ochraně přírody a krajiny, v platném znění (dále jen zákon), oznamuje v souladu s ustanovením § 38 odst. 3 zákona, že byl zpracován návrh plánu péče pro navrhovanou Přírodní památku Štola Sintrová.

Pro navrhovanou přírodní památku byl vypracován návrh plánu péče, s nímž je možné se seznámit a nahlédnout do něj na Obecním úřadě Liptál. Dále na odboru životního prostředí a zemědělství Krajského úřadu Zlínského kraje, tř. Tomáše Bati 21, 11. patro, dveře č. 1133, vždy v úřední dny pondělí, středa od 8 do 16 h, příp. v jiném termínu po předchozí telefonické domluvě (tel. 577 043 358, Ing. Kateřina Novotná) a na webových stránkách krajského úřadu [www.kr-zlinsky.cz](http://www.kr-zlinsky.cz), v oblasti životního prostředí.

Připomínky k návrhu plánu péče mohou vlastníci dotčených pozemků a dotčené obce uplatnit ve lhůtě 90 dnů od doručení tohoto oznámení. Připomínky se uplatňují u Krajského úřadu Zlínského kraje, odboru životního prostředí a zemědělství, tř. Tomáše Bati 21, 767 01 Zlín, který včas uplatněné připomínky posoudí a o způsobu jejich vypořádání sepíše protokol, kterým zároveň plán péče schválí s platností od data účinnosti právního předpisu nařízení kraje, kterým byla přírodní památka vyhlášena. K připomínkám uplatněným po výše stanovené lhůtě nebude přihlédnuto. Pokud připomínky nebudou uplatněny, má se za to, že dotčený subjekt s předloženým návrhem souhlasí.


V souladu s ustanovením § 38 odst. 3 zákona o ochraně přírody žádáme Obec Liptál o zveřejnění tohoto oznámení na úřední desce po dobu 15 dnů bezprostředně do 5 dnů od jeho obdržení a následně zaslání zpět s potvrzeným datem vyvěšení a sejmutí. Toto oznámení bude vyvěšeno i na úřední desce Krajského úřadu Zlínského kraje, a to jak v písemné, tak i elektronické podobě.

 **Zlínský kraj**  
krajský úřad  
Odbor životního prostředí  
a zemědělství   
tř. T. Bati 21, 761 98 Zlín

  
RNDr. Alan Urc  
vedoucí odboru

#### Přílohy:

- Kopie základní mapy České republiky s orientačním zákresem hranic zvláště chráněného území
- Kopie katastrální mapy s podrobným zákresem hranic zvláště chráněného území
- Návrh na vyhlášení zvláště chráněného území (**pouze pro dotčené obce**)
- Návrh plánu péče (text, CD; **pouze pro dotčené obce**)

Vyvěšeno: 20. 02. 2013  
Sejmuto: 08. 03. 2013  
Provedl:  
(podpis, razítko) 

**OBECNÍ ÚŘAD**  
756 31 LIPTÁL 331  
Tel./fax: 571 438 074

Rozdělovník:

**Dotčené obce a kraje:**

Zlínský kraj, třída Tomáše Bati 21, Zlín, 761 90

Obec Liptál, Liptál 331, Liptál, 756 31

**Vlastníci dotčených nemovitostí:**

(do vlastních rukou)

Stanislav Machala, Hošťálková 533, Hošťálková u Vsetína, 756 22

**Dotčené orgány státní správy (§41 odst. 1 zákona):**

Městský úřad Vsetín, odbor územního plánování, stavebního řádu a dopravy, Svárov 1080, Vsetín, 75 501

Městský úřad Vsetín, odbor životního prostředí, Svárov 1080, Vsetín, 755 01

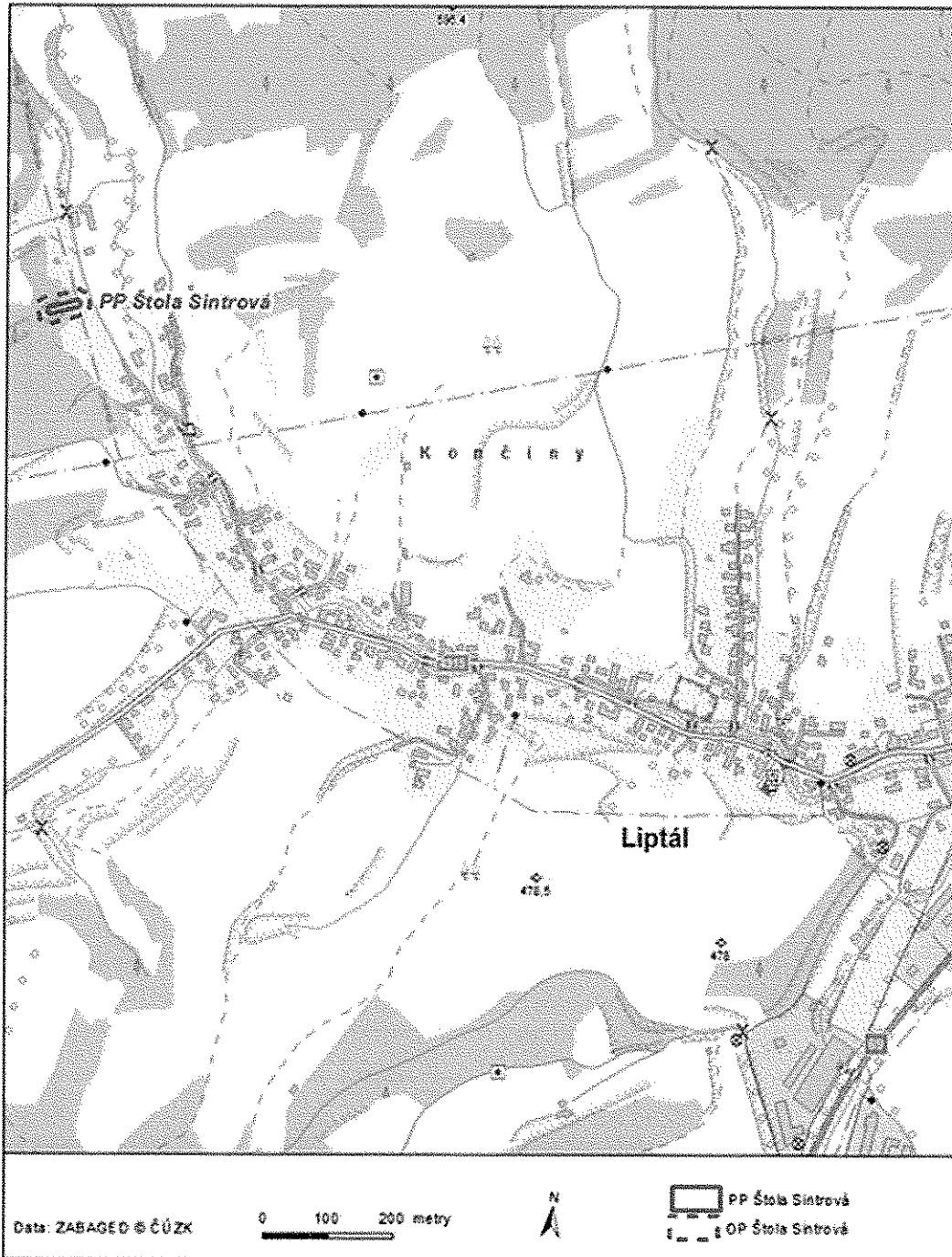
**Na vědomí:**


Správa CHKO Bílé Karpaty a KS Zlín, Nádražní 318, Luhačovice, 763 26

Správa CHKO Beskydy, Nádražní 36, Rožnov pod Radhoštěm, 756 61

Hnutí DUHA, Dolní náměstí 38, Olomouc, 772 00

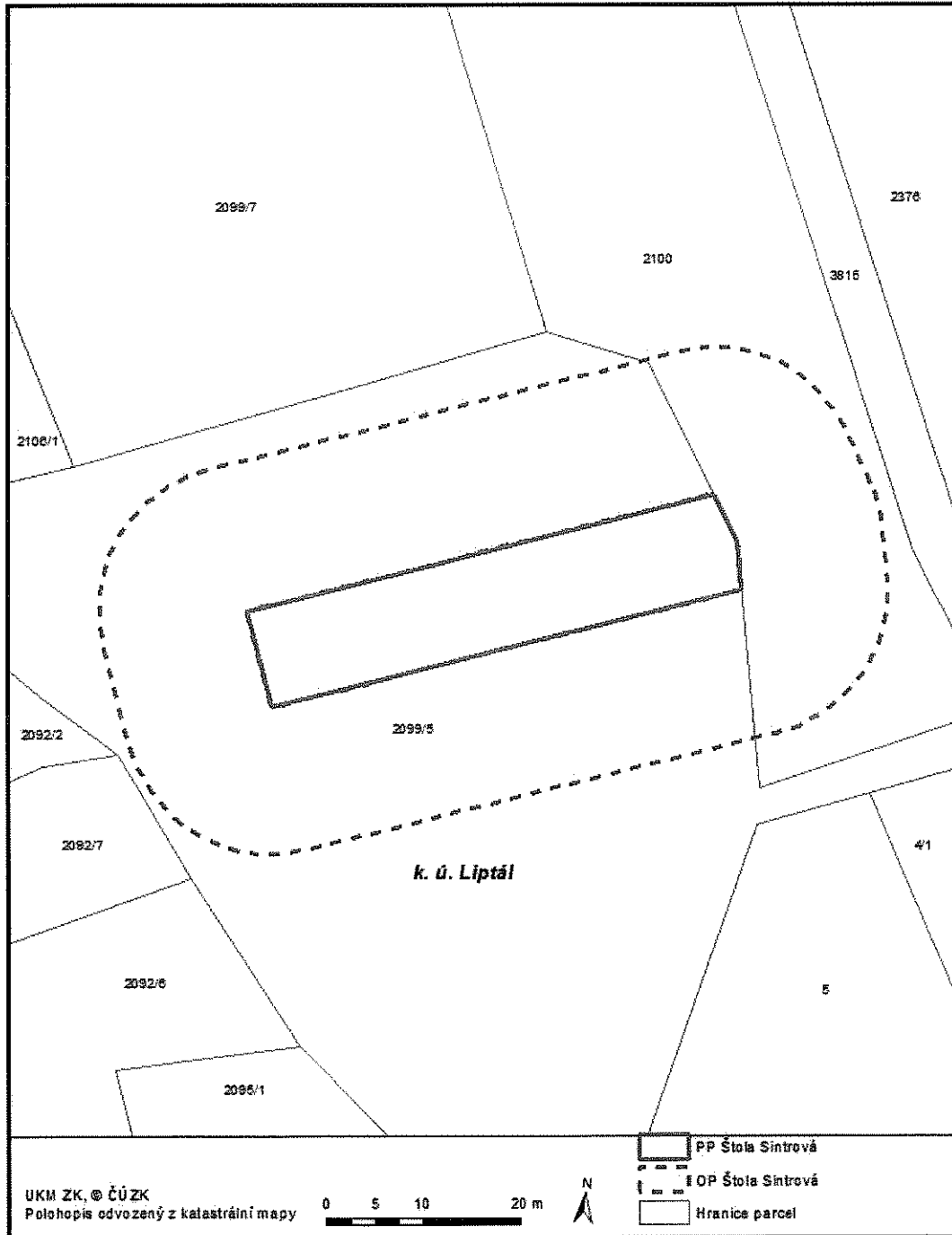
Kopie základní mapy České republiky s orientačním zákresem hranic zvláště chráněného území a jeho ochranného pásma




Vyvěšeno: 20. 02. 2013  
Sejmuto: 08. 03. 2013  
Provedil:   
(podpis, razítko)

**OBECNÍ ÚŘAD**  
756 31 LIPTÁL 331  
Tel./fax: 571 438 074

Kopie katastrální mapy s podrobným zákresem hranic zvláště chráněného území a jeho ochranného pásma



Vyvěšeno: 20. 02. 2013  
Sejmuto: 08. 03. 2013  
Provedl:   
(podpis, razítko)

**OBECNÍ ÚŘAD**  
756 31 LIPTÁL 331  
Tel./fax: 571 438 074